







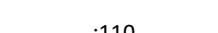



Схема границ размещения публичного сервитута Объект: "Дворовые газопроводы по ул. Достоевского г. Людиново" (наименование объекта)

Местоположение: Калужская область, Людиновский район, г. Людиново, ул. Достоевского
Кадастровые кварталы: 40:28:010406, 40:28:010407, 40:28:010405
Кадастровые номера земельных участков: 40:28:010407:361, 40:28:010407:38
Система координат: МСК-40, зона 1
Каталог координат: Приложение 1
Площадь сервитута: 1045 кв.м.



Масштаб 1:1000

Условные обозначения:

-  - граница контура публичного сервитута;
-  - характерная точка границы публичного сервитута;
-  1 - обозначение характерной точки границы публичного сервитута;
-  - границы кадастрового квартала;
-  40:28:010407 - номер кадастрового квартала;
-  - граница земельных участков, сведения о которых внесены в ЕГРН;
-  :110 - обозначение кадастрового номера земельных участков, сведения о которых внесены в ЕГРН;
-  - граница объектов капитального строительства, сведения о которых внесены в ЕГРН;
-  :1307 - обозначение кадастрового номера объектов капитального строительства, сведения о которых внесены в ЕГРН;
-  - ось газопровода.



Подпись _____ "27" августа 2024 г.
Место для вклейки печати (при наличии) лица, составившего описание местоположения границ объекта

Система координат МСК-40, зона 1			
Метод определения координат характерных точек границ - аналитический			
Площадь публичного сервитута 1045 кв.м.			
Обозначение характерных точек границ	Координаты, м		Средняя квадратическая погрешность определения координат характерных точек границ, м
	Х, м	У, м	
1	359871,73	1181415,30	0,10
2	359868,01	1181416,78	0,10
3	359863,79	1181406,15	0,10
4	359862,06	1181406,71	0,10
5	359859,58	1181399,95	0,10
6	359863,34	1181398,58	0,10
7	359865,81	1181405,34	0,10
8	359867,50	1181404,67	0,10
1	359871,73	1181415,30	0,10
9	359847,46	1181413,00	0,10
10	359843,71	1181414,39	0,10
11	359841,10	1181407,30	0,10
12	359844,85	1181405,92	0,10
9	359847,46	1181413,00	0,10
13	359833,35	1181431,05	0,10
14	359829,63	1181432,51	0,10
15	359825,86	1181422,89	0,10
16	359829,59	1181421,43	0,10
13	359833,35	1181431,05	0,10
17	359792,69	1181435,74	0,10
18	359788,92	1181437,08	0,10
19	359786,44	1181430,11	0,10
20	359790,21	1181428,77	0,10
17	359792,69	1181435,74	0,10
21	359779,96	1181452,91	0,10
22	359776,25	1181454,40	0,10
23	359772,64	1181445,35	0,10
24	359776,35	1181443,87	0,10
21	359779,96	1181452,91	0,10
25	359773,79	1181443,41	0,10
26	359770,05	1181444,83	0,10

27	359767,38	1181437,82	0,10
28	359771,12	1181436,39	0,10
25	359773,79	1181443,41	0,10
29	359757,39	1181461,14	0,10
30	359753,65	1181462,56	0,10
31	359750,33	1181453,87	0,10
32	359753,12	1181452,81	0,10
33	359750,56	1181445,45	0,10
34	359754,33	1181444,14	0,10
35	359756,93	1181451,60	0,10
36	359754,12	1181452,58	0,10
29	359757,39	1181461,14	0,10
37	359736,00	1181471,89	0,10
38	359732,15	1181472,96	0,10
39	359729,25	1181462,46	0,10
40	359728,10	1181462,90	0,10
41	359725,26	1181455,43	0,10
42	359729,00	1181454,00	0,10
43	359731,83	1181461,48	0,10
44	359733,04	1181461,18	0,10
37	359736,00	1181471,89	0,10
45	359714,94	1181481,20	0,10
46	359711,33	1181482,68	0,10
47	359706,68	1181471,35	0,10
48	359710,38	1181469,83	0,10
49	359714,51	1181479,88	0,10
50	359714,41	1181479,92	0,10
45	359714,94	1181481,20	0,10
51	359705,40	1181485,18	0,10
52	359701,71	1181486,71	0,10
53	359697,28	1181475,99	0,10
54	359698,43	1181475,51	0,10
55	359695,54	1181468,62	0,10
56	359699,23	1181467,08	0,10
57	359702,29	1181474,36	0,10
58	359701,13	1181474,84	0,10
51	359705,40	1181485,18	0,10
59	359679,04	1181483,57	0,10
60	359675,35	1181485,12	0,10
61	359672,44	1181478,20	0,10
62	359676,13	1181476,65	0,10

59	359679,04	1181483,57	0,10
63	359664,29	1181501,66	0,10
64	359660,63	1181503,27	0,10
65	359656,98	1181495,01	0,10
66	359660,64	1181493,39	0,10
63	359664,29	1181501,66	0,10
67	359645,11	1181498,18	0,10
68	359641,39	1181499,65	0,10
69	359638,47	1181492,25	0,10
70	359642,19	1181490,78	0,10
67	359645,11	1181498,18	0,10
71	359639,64	1181511,83	0,10
72	359635,92	1181513,29	0,10
73	359632,69	1181505,06	0,10
74	359636,42	1181503,60	0,10
71	359639,64	1181511,83	0,10
75	359624,94	1181497,70	0,10
76	359627,88	1181504,86	0,10
77	359624,18	1181506,38	0,10
78	359621,24	1181499,22	0,10
75	359624,94	1181497,70	0,10
79	359630,54	1181515,89	0,10
80	359626,84	1181517,43	0,10
81	359622,97	1181508,12	0,10
82	359626,66	1181506,59	0,10
79	359630,54	1181515,89	0,10
83	359607,71	1181525,42	0,10
84	359603,91	1181526,67	0,10
85	359600,48	1181516,20	0,10
86	359604,28	1181514,96	0,10
83	359607,71	1181525,42	0,10
87	359602,97	1181514,77	0,10
88	359599,18	1181516,06	0,10
89	359596,93	1181509,43	0,10
90	359600,72	1181508,14	0,10
87	359602,97	1181514,77	0,10
91	359657,94	1181475,02	0,10
92	359656,13	1181475,77	0,10

93	359656,23	1181476,01	0,10
94	359654,30	1181476,73	0,10
95	359632,25	1181417,25	0,10
96	359636,00	1181415,86	0,10
91	359657,94	1181475,02	0,10



Подпись _____ кадастровый инженер Чувашова О.В.
Дата: 27 августа 2024 г.