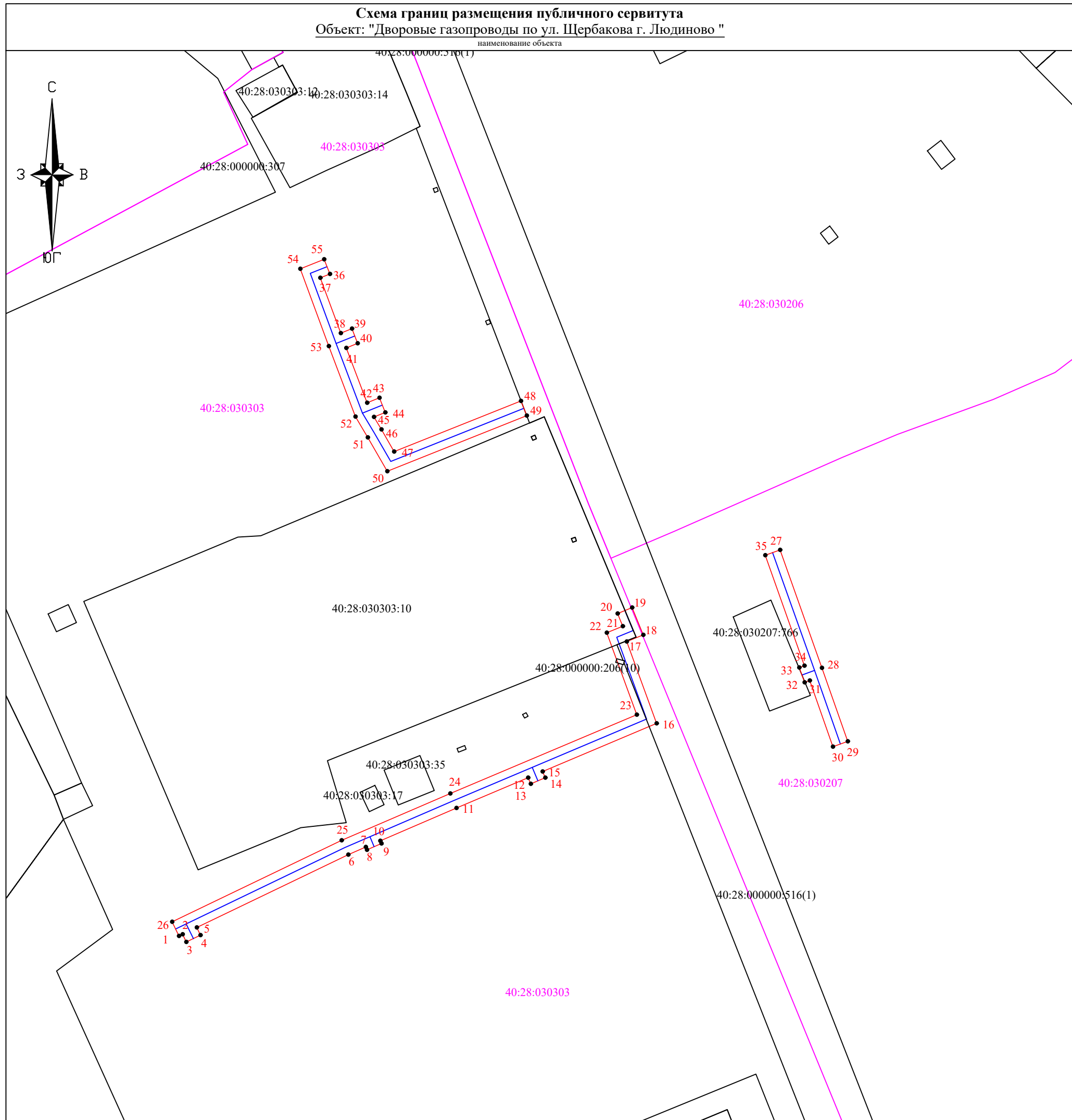


Схема границ размещения публичного сервитута
Объект: "Дворовые газопроводы по ул. Щербакова г. Людиново "
наименование объекта










Местоположение: Калужская область, Людиновский район,
г. Людиново, ул. Щербакова
Кадастровые кварталы: 40:28:030303, 40:28:030206, 40:28:030207, 40:28:030302,
40:28:030301
Кадастровые номера земельных участков: 40:28:000000:516, 40:28:030302:20, 40:28:000000:318, 40:28:030302:665, 40:28:000000:202, 40:28:030302:430,
40:28:030302:423, 40:28:030302:73, 40:28:030302:40, 40:28:030302:422, 40:28:030302:61, 40:28:030302:442, 40:28:030302:443, 40:28:030302:416, 40:28:030302:417,
40:28:030302:69, 40:28:030303:10, 40:28:000000:206, 40:28:030207:766, 40:28:030302:431, 40:28:030302:36, 40:28:030302:834, 40:28:030302:833, 40:28:030302:24,
40:28:000000:307
Система координат: МСК-40, зона 1
Каталог координат: Приложение 1
Площадь сервитута: 3363 кв.м.

Масштаб 1 : 1000

Лист 1

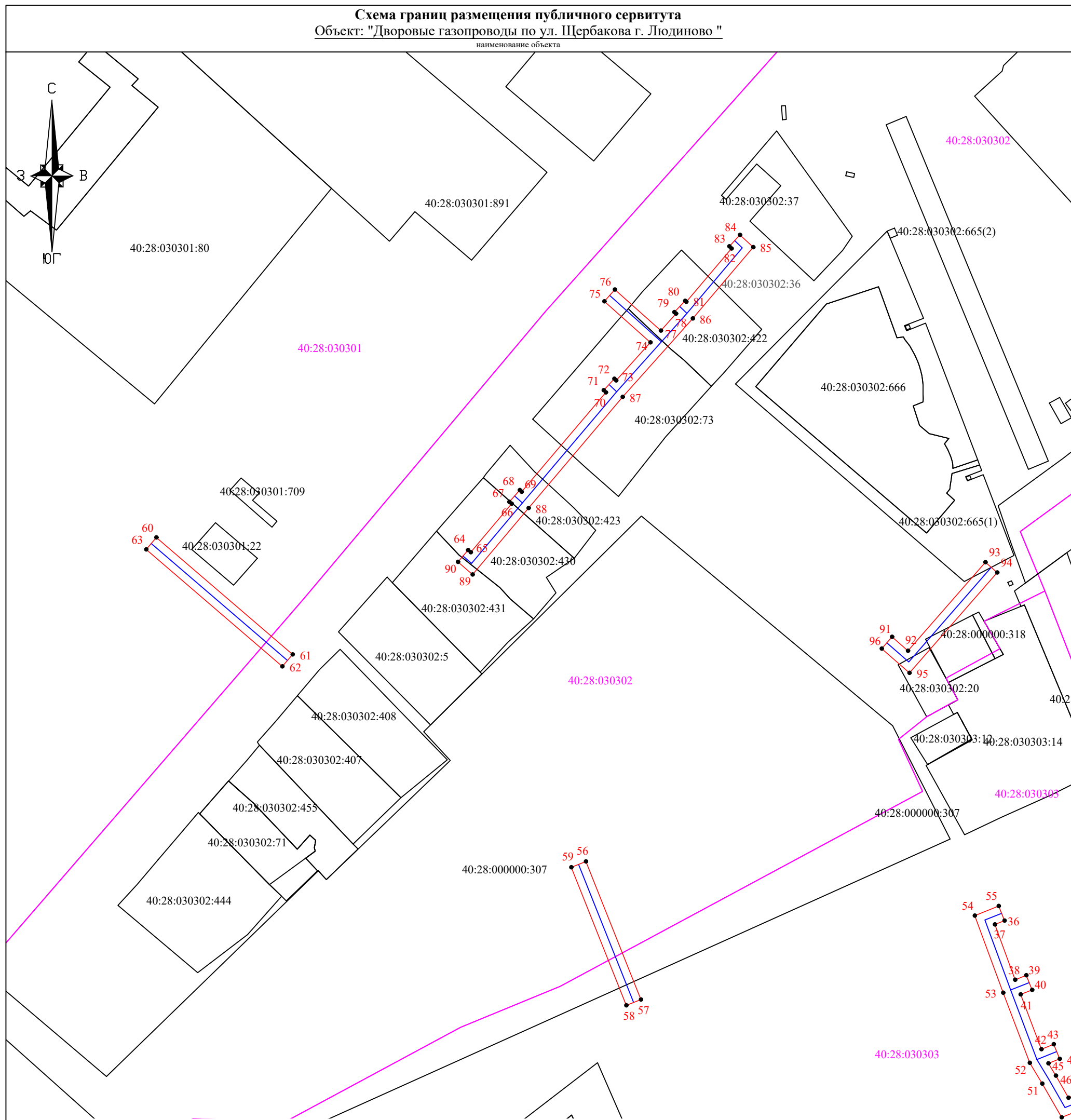
Используемые условные знаки и обозначения:

-  - проектные границы и обозначение контура публичного сервитута;
-  - обозначение характерных точек границы публичного сервитута;
-  - границы и номер кадастрового квартала;
-  - существующая часть границы, имеющиеся в ЕГРН сведения о которой достаточны для определения ее местоположения ;
-  - кадастровый номер земельного участка;
-  - границы и номер объектов капитального строительства соответствии со сведениями ЕГРН;
-  - ось газопровода

Подпись _____ Дата "11" августа 2024 г.

Место для отпечатка печати (при наличии) лица,
составившего описание местоположения границ объекта

Схема границ размещения публичного сервитута
Объект: "Дворовые газопроводы по ул. Щербакова г. Людиново"
наименование объекта



Местоположение: Калужская область, Людиновский район,
г. Людиново, ул. Щербакова
Кадастровые кварталы: 40:28:030303, 40:28:030206, 40:28:030207, 40:28:030302,
40:28:030301

Кадастровые номера земельных участков: 40:28:000000:516, 40:28:030302:20, 40:28:000000:318, 40:28:030302:665, 40:28:000000:202, 40:28:030302:430,
40:28:030302:423, 40:28:030302:73, 40:28:030302:40, 40:28:030302:422, 40:28:030302:61, 40:28:030302:442, 40:28:030302:443, 40:28:030302:416, 40:28:030302:417,
40:28:030302:69, 40:28:030303:10, 40:28:000000:206, 40:28:030207:766, 40:28:030302:431, 40:28:030302:36, 40:28:030302:834, 40:28:030302:833, 40:28:030302:24,
40:28:000000:307

Система координат: МСК-40, зона 1

Каталог координат: Приложение 1

Площадь сервитута: 3363 кв.м.

Масштаб 1 : 1000

Лист 2

Используемые условные знаки и обозначения:

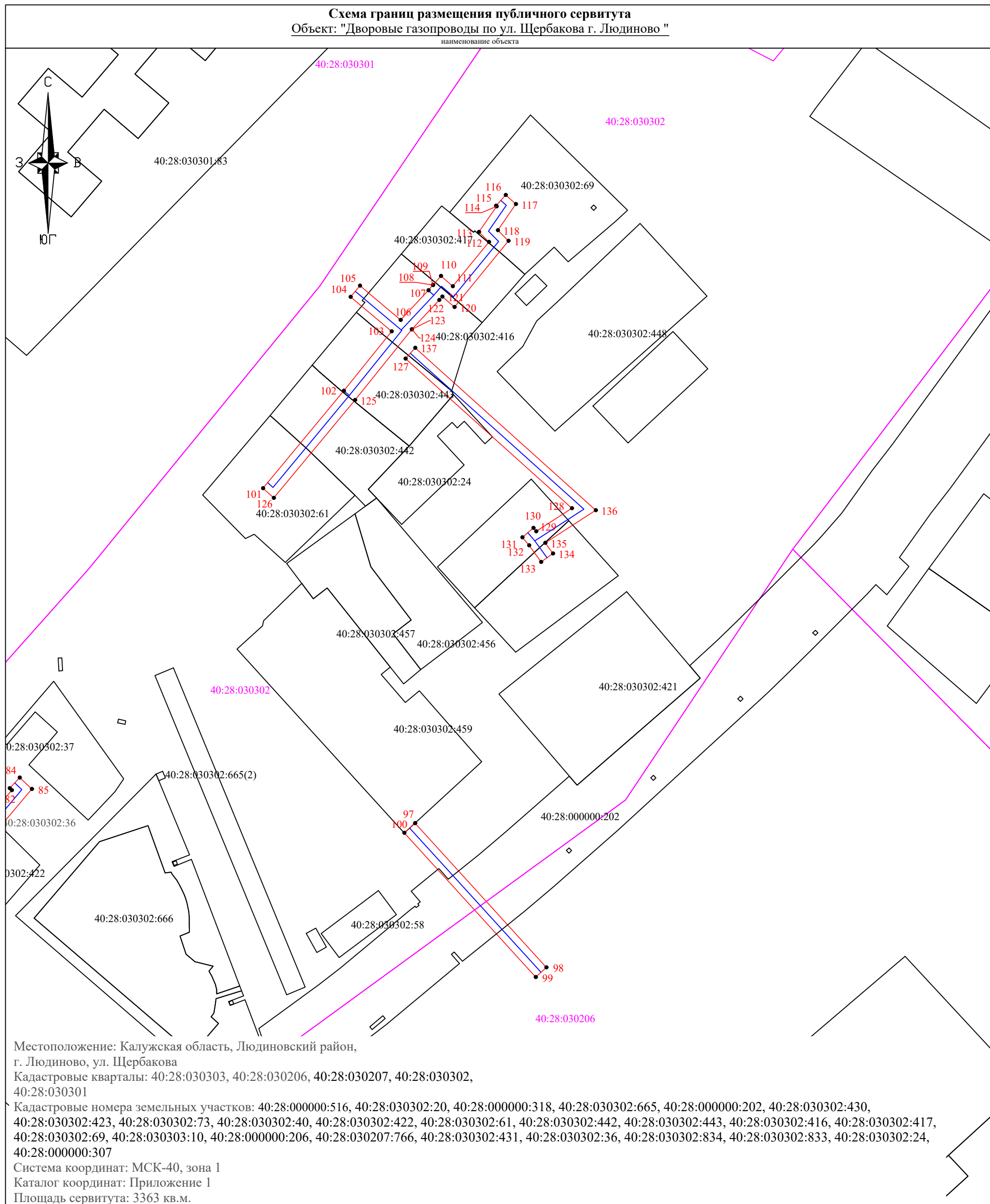
- проектные границы и обозначение контура публичного сервитута;
- обозначение характерных точек границы публичного сервитута;
- границы и номер кадастрового квартала;
- существующая часть границы, имеющиеся в ЕГРН сведения о которой достаточны для определения ее местоположения ;
- кадастровый номер земельного участка;
- границы и номер объектов капитального строительства соответствии со сведениями ЕГРН;
- ось газопровода



Подпись _____ Дата "11" августа 2024 г.

Место для отписки печати (при наличии) лица, составившего описание местоположения границ объекта

Схема границ размещения публичного сервитута
Объект: "Дворовые газопроводы по ул. Щербакова г. Людиново "
наименование объекта



Местоположение: Калужская область, Людиновский район,
г. Людиново, ул. Щербакова
Кадастровые кварталы: 40:28:030303, 40:28:030206, 40:28:030207, 40:28:030302,
40:28:030301



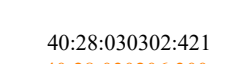



Кадастровые номера земельных участков: 40:28:000000:516, 40:28:030302:20, 40:28:000000:318, 40:28:030302:665, 40:28:000000:202, 40:28:030302:430,
40:28:030302:423, 40:28:030302:73, 40:28:030302:40, 40:28:030302:422, 40:28:030302:61, 40:28:030302:442, 40:28:030302:443, 40:28:030302:416, 40:28:030302:417,
40:28:030302:69, 40:28:030303:10, 40:28:000000:206, 40:28:030207:766, 40:28:030302:431, 40:28:030302:36, 40:28:030302:834, 40:28:030302:833, 40:28:030302:24,
40:28:000000:307

Система координат: МСК-40, зона 1
Каталог координат: Приложение 1
Площадь сервитута: 3363 кв.м.

Масштаб 1 : 1000

Лист 3

Используемые условные знаки и обозначения:

-  - проектные границы и обозначение контура публичного сервитута;
-  - обозначение характерных точек границы публичного сервитута;
-  - границы и номер кадастрового квартала;
-  - существующая часть границы, имеющиеся в ЕГРН сведения о которой достаточны для определения ее местоположения ;
-  - кадастровый номер земельного участка;
-  - границы и номер объектов капитального строительства соответствии со сведениями ЕГРН;
- - ось газопровода



Подпись _____ Дата "11" августа 2024 г.

Место для оттиска печати (при наличии) лица,
составившего описание местоположения границ объекта

Приложение 1

Система координат МСК-40, зона 1			
Метод определения координат характерных точек границ - аналитический			
Площадь публичного сервитута 766 кв.м.			
Обозначение характерных точек границ	Координаты, м		Средняя квадратическая погрешность положения характерной точки (М1); м
	X	Y	
1	2	3	4
1	355199,73	1178971,94	0,10
2	355200,17	1178972,85	0,10
3	355198,22	1178973,81	0,10
4	355199,97	1178977,40	0,10
5	355201,91	1178976,46	0,10
6	355220,42	1179014,93	0,10
7	355222,34	1179019,39	0,10
8	355221,64	1179019,69	0,10
9	355223,23	1179023,36	0,10
10	355223,92	1179023,06	0,10
11	355232,27	1179042,44	0,10
12	355239,96	1179060,64	0,10
13	355238,39	1179061,30	0,10
14	355239,95	1179064,98	0,10
15	355241,52	1179064,32	0,10
16	355253,76	1179093,28	0,10
17	355274,53	1179085,68	0,10
18	355276,25	1179089,89	0,10
19	355283,16	1179087,06	0,10
20	355281,65	1179083,36	0,10
21	355278,44	1179084,67	0,10
22	355276,77	1179080,60	0,10
23	355255,96	1179088,22	0,10
24	355235,95	1179040,87	0,10
25	355224,06	1179013,27	0,10
26	355203,34	1178970,21	0,10
1	355199,73	1178971,94	0,10
27	355297,82	1179124,63	0,10
28	355267,87	1179135,28	0,10
29	355249,17	1179141,85	0,10
30	355247,84	1179138,07	0,10
31	355264,64	1179132,17	0,10
32	355264,17	1179130,86	0,10
33	355267,94	1179129,52	0,10
34	355268,41	1179130,84	0,10
35	355296,48	1179120,86	0,10
27	355297,82	1179124,63	0,10
36	355367,94	1179010,31	0,10
37	355366,95	1179007,85	0,10
38	355352,89	1179013,03	0,10
39	355354,01	1179015,87	0,10
40	355350,30	1179017,34	0,10
41	355349,14	1179014,43	0,10

42	355335,19	1179019,71	0,10
43	355336,45	1179022,86	0,10
44	355332,74	1179024,35	0,10
45	355331,59	1179021,49	0,10
46	355328,44	1179023,37	0,10
47	355322,81	1179026,60	0,10
48	355335,65	1179058,81	0,10
49	355331,93	1179060,29	0,10
50	355317,80	1179024,85	0,10
51	355326,41	1179019,92	0,10
52	355331,70	1179016,76	0,10
53	355349,58	1179009,99	0,10
54	355369,23	1179002,75	0,10
55	355371,65	1179008,83	0,10
36	355367,94	1179010,31	0,10
56	355383,00	1178903,67	0,10
57	355347,84	1178917,69	0,10
58	355346,36	1178913,97	0,10
59	355381,52	1178899,96	0,10
56	355383,00	1178903,67	0,10
60	355465,54	1178794,24	0,10
61	355435,74	1178828,95	0,10
62	355432,71	1178826,35	0,10
63	355462,51	1178791,63	0,10
60	355465,54	1178794,24	0,10
64	355462,35	1178873,67	0,10
65	355461,78	1178874,33	0,10
66	355474,12	1178884,73	0,10
67	355474,61	1178884,17	0,10
68	355477,62	1178886,81	0,10
69	355477,18	1178887,31	0,10
70	355502,51	1178908,76	0,10
71	355503,05	1178908,18	0,10
72	355505,98	1178910,91	0,10
73	355505,53	1178911,39	0,10
74	355515,25	1178920,09	0,10
75	355525,72	1178908,39	0,10
76	355528,70	1178911,05	0,10
77	355518,23	1178922,75	0,10
78	355522,54	1178926,62	0,10
79	355522,93	1178926,21	0,10
80	355525,83	1178928,96	0,10
81	355525,56	1178929,24	0,10
82	355539,17	1178940,77	0,10
83	355539,72	1178940,19	0,10
84	355542,63	1178942,93	0,10
85	355539,48	1178946,28	0,10
86	355521,35	1178930,91	0,10
87	355501,36	1178913,03	0,10
88	355473,04	1178889,05	0,10
89	355456,11	1178874,79	0,10
90	355459,32	1178871,06	0,10
64	355462,35	1178873,67	0,10

91	355440,23	1178981,66	0,10
92	355436,68	1178985,72	0,10
93	355459,25	1179005,42	0,10
94	355456,62	1179008,44	0,10
95	355431,03	1178986,11	0,10
96	355437,21	1178979,03	0,10
91	355440,23	1178981,66	0,10
97	355530,11	1179051,69	0,10
98	355490,45	1179087,82	0,10
99	355487,76	1179084,86	0,10
100	355527,41	1179048,73	0,10
97	355530,11	1179051,69	0,10
101	355622,21	1179009,87	0,10
102	355648,99	1179032,08	0,10
103	355665,33	1179045,24	0,10
104	355674,82	1179033,96	0,10
105	355677,88	1179036,53	0,10
106	355668,48	1179047,72	0,10
107	355676,64	1179055,38	0,10
108	355678,11	1179056,61	0,10
109	355678,09	1179056,64	0,10
110	355680,56	1179058,78	0,10
111	355677,73	1179062,04	0,10
112	355689,94	1179072,00	0,10
113	355692,67	1179069,27	0,10
114	355699,70	1179074,13	0,10
115	355699,86	1179073,95	0,10
116	355702,84	1179076,61	0,10
117	355700,34	1179079,43	0,10
118	355693,14	1179074,45	0,10
119	355690,21	1179077,38	0,10
120	355672,00	1179062,53	0,10
121	355674,92	1179059,18	0,10
122	355673,96	1179058,35	0,10
123	355665,90	1179050,79	0,10
124	355665,88	1179050,82	0,10
125	355646,46	1179035,18	0,10
126	355619,53	1179012,84	0,10
101	355622,21	1179009,87	0,10
127	355657,83	1179049,04	0,10
128	355616,69	1179094,83	0,10
129	355610,36	1179085,02	0,10
130	355611,28	1179084,26	0,10
131	355608,70	1179081,19	0,10
132	355606,49	1179083,05	0,10
133	355601,91	1179086,38	0,10
134	355604,26	1179089,62	0,10
135	355607,19	1179087,49	0,10
136	355616,17	1179101,40	0,10
137	355660,81	1179051,72	0,10
127	355657,83	1179049,04	0,10



Подпись

кадастровый инженер Чувашова О.В.

Дата 11.08.2024 г.